











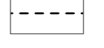




ISEK WEINGARTEN 2040

MASTERPLAN - GRÜN/ FREIRAUM

Aufwertung der Grün- und Freiräume

-  Entwicklung übergeordnete Landschaftsachsen
-  Stärkung prägende Grünräume Erholung, Treffpunkte, Vernetzung
-  Sport, Klein-/ Mietergärten (Bestand+neu)
-  Entwicklung bei Bedarf
-  Entwicklung grüner Ortsrand
-  Großbäume an Straßen/ Wegeachsen
-  Schutz Waldflächen
-  Öffnung Gewässer, Ufergestaltung
-  Freiraumgestaltung Stadt-/ Quartiersmitten
-  wichtige Freiraum-Treffpunkte

Sonstiges

-  Hauptwegeachsen Rad + Fuß
-  zentrale/ öffentliche Gebäude
-  Siedlungsfläche/ Neubau/ bei Bedarf
-  Blutritt: Option neuer Verlauf
-  Gemarkungsgrenze Weingarten



KRISCHPARTNER	STADT WEINGARTEN
Architekten BDA Stadtplaner SRL DASL	Stadtplanung und Bauordnung
Reutlinger Straße 4 72072 Tübingen T 07071 9148-0 F 07071 9148-30	Kirchstraße 2 88250 Weingarten T 0751 405-191 F 0751 4055-191
info@krischpartner.de www.krischpartner.de	stadtplanung@weingarten-online.de www.weingarten-online.de
STAND: 11.3.2020	ORIGINALFORMAT: DIN A2

