

















# ISEK WEINGARTEN 2040

## MASTERPLAN - MOBILITÄT




### Priorisierung Rad- und Fußverkehr

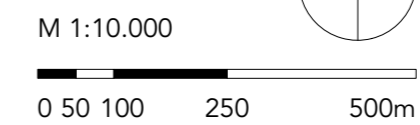
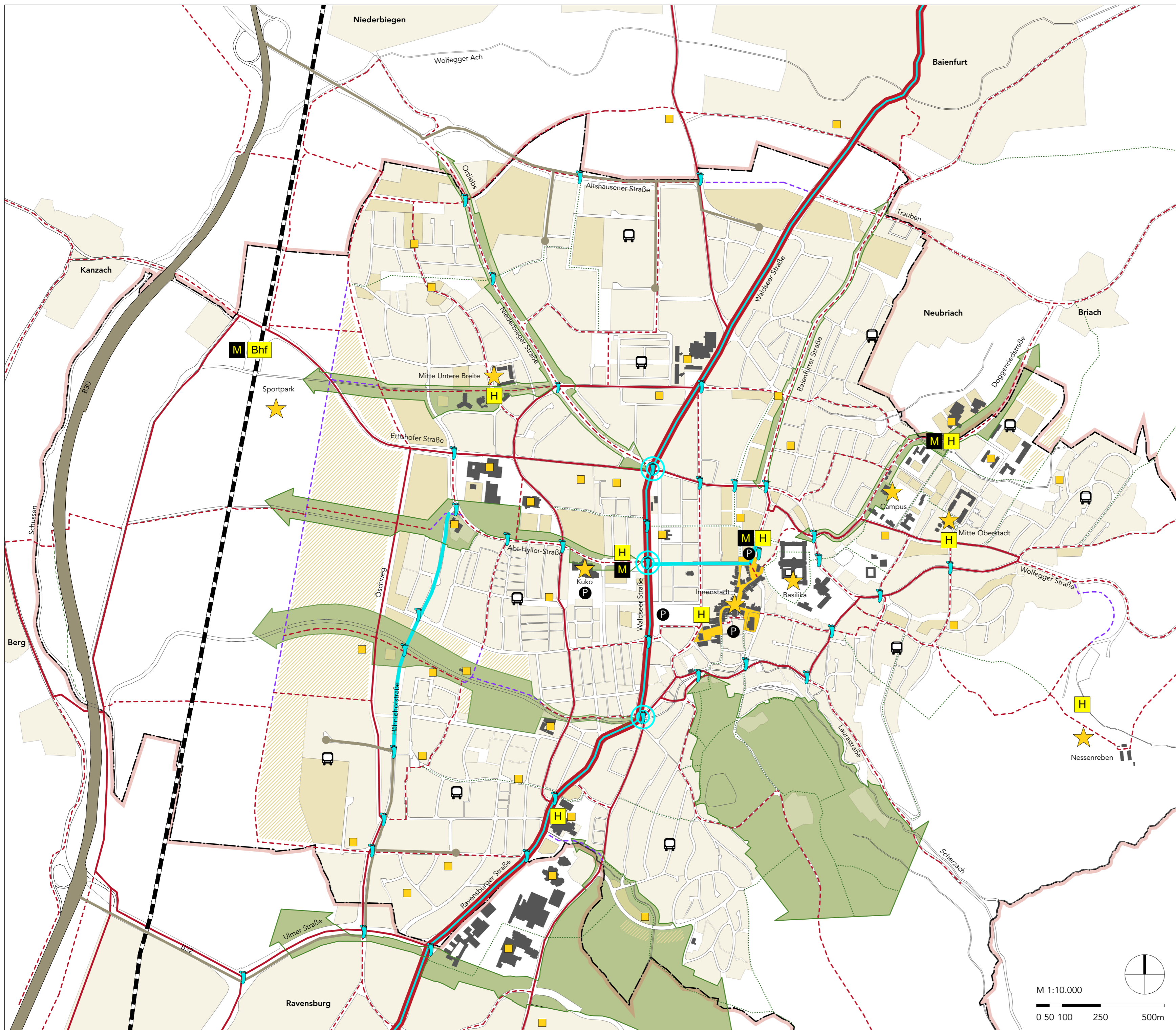
-  Entwicklung Landschaftsachsen als Hauptfuß- und Radachsen
-  Entwicklung Radschnellweg
-  Ausbau Radvorrangroute / Grundnetz
-  Ausbau zentrale Fußverbindungen
-  Ergänzung Wegenetz (Neubau)
-  Ausbau Fußgängerbereich
-  Straßenquerung verbessern

### Förderung nachhaltige Mobilität

-  Stärkung zentrale ÖPNV-Punkte
-  Ausbau Busanbindung
-  Verkehrslenkung/ -beruhigung
-  Optimierung Knotenpunkt
-  konfliktarme Gewerbeanbindung
-  Bündelung Zentrumsparken
-  Ausbau Erreichbarkeit: Treffpunkte
-  zentrale Orte/ Versorgung
-  Mobilitäts-HUB (u.a. E-Mobilität, Carsharing, Radstation, P&R)

### Sonstiges

-  zentrale/ öffentliche Gebäude
-  Siedlungsfläche/ Neubau/ bei Bedarf
-  Gemarkungsgrenze Weingarten



### KRISCHPARTNER

Architekten BDA  
Stadtplaner SRL DASL

Reutlinger Straße 4  
72072 Tübingen  
T 07071 9148-0  
F 07071 9148-30

info@krischpartner.de  
www.krischpartner.de

### STADT WEINGARTEN

Stadtplanung und Bauordnung

Kirchstraße 2  
88250 Weingarten  
T 0751 405-191  
F 0751 4055-191

stadtplanung@weingarten-online.de  
www.weingarten-online.de

STAND: 11.3.2020

ORIGINALFORMAT: DIN A2